

TAPAHTUMAOHJE

VS KOMPASSIVIESTI 2026 IMPIVAARA

Tapahtuman ohjeet



Kilpailussa noudatetaan SSL:n kilpailusääntöjä ja järjestäjän ohjeita.

Kompassi-tapahtuma järjestetään lähikilpailuna. Lähikilpailussa noudatetaan SSL:n Lähikilpailun sääntöjä sekä Suunnistuksen lajisääntöjä niiltä osin kuin näissä säännöissä määrätään sekä järjestäjän ohjeita. Kilpasarjoihin (kulta-, hopea- ja pronssikompassi-sarjoihin) osallistuminen edellyttää, että suunnistajalla on kilpailulisenssi. Avoimiin sarjoihin voi osallistua ilman voimassa olevaa lisenssiä.

Muutoksia kilpailuohjeisiin voi tulla ja mahdolliset muutokset korostetaan punaisella. Lopullinen kilpailuohje on nähtävillä kilpailukeskuksen infossa.

ORGANISAATIO

Tapahtuman johtaja: Eliel Lintula, eliel.lintula@gmail.com

Valvoja: Ilona Haapasaari, TuS

Ratamestari: Pasi Rantala

Lähtö: Heikki Toivio

Maali / Tulospalvelu: Tero Mäki

Tuomarineuvosto: Tuomarineuvostoon kuuluu puheenjohtaja, joka toimii myös tapahtuman valvojana.

TAPAHTUMAPAIKKA

Tapahtumakeskus sijaitsee osoitteessa Kurrapolku 6 (<https://maps.app.goo.gl/RRWXxA9MLogXs15B9>)

Opastukset alkavat Kurrapolun ja Markulantien risteyksestä. Opastus on paikoillaan klo 17 alkaen.

Pysäköinti on sallittua vain järjestäjien osoittamilla pysäköintipaikoilla. Ei parkkimaksua. Parkkialueelta matkaa kilpailukeskukseen 0-100 m. Parkki on tapahtumakeskuksessa.



KARTTA




Tulostekartta, 06/2026, 6-värinen, käyräväli 5 m, mittakaava 1:7 500, A4. Kartta on muovikotelossa. Vanha kartta on nähtävillä lähdössä.

MAASTO

Kilpailualue on hyvin tavallista varsinaissuomalaista vaihtelevaa avokallio maastoa. Kilpailualueella on kuitenkin pieniä erikoisuuksia pirunpeltoineen ja isoine soineen. Alueella liikutaan paljon, metsästä löytyy kuntorata sekä runsaasti muita polkuja ja uria. Ratamestarin lausunto löytyy kilpailusivulta.

SARJAT JA MATKAT

Kompassiviesti

	<i>cup-pistelasku</i>	<i>Sarja</i>	<i>Matka</i>	<i>Rasteja</i>	<i>Taitotaso</i>
 KULTA > KOMPASSI	Kultakompassi-cup	H14 D14	2,0 - 2,1 km	8	Keskitaso (Eritasoisia reitinvalintoja)
 HOPEA > KOMPASSI	Hopeakompassi-cup	H12TR D12TR	1,3 km	6	Erittäin helppo
 PRONSSI > KOMPASSI	Pronssikompassi-cup 10-v.	H10RR D10RR	1,2 km	5	Aloittelijoille

Avoimet sarjat:

ForFun-sarjassa on mahdollista suunnistaa mikä tahansa kilpasarjan rata vapailla lähtöajoilla. Osallistumisen edellytyksenä on olla näyttämättä karttaa kilpailijoille ja antamalla kilpailijoille tilaa maastossa esimerkiksi kapealla polulla ja leimatessa. Kartat saa ostettua infosta pian yhteislähdön (18:00) jälkeen. ForFun-sarjaan osallistuminen ei vaadi lisenssiä eikä ennakoilmoittautumista. Ilmoittautuminen ja maksaminen (5€/kartta) tapahtuu kilpailukeskuksen infoon. Radan voi kiertää yksin tai yhdessä vanhemman tai kaverin kanssa. Ei cup-pisteystystä. ForFun-sarjassa on mahdollisuus käyttää Emittiä. Ei kilpailunumeroita. Myös ForFun-sarjassa on noudatettava SSL:n kilpailusääntöjä ja järjestäjän ohjeita. Jos käytät Emittiä, ilmoittaudu tulospalveluun kartan saatuasi. Ajanotto käynnistyy Emitin nollauksesta vaihtoalueella. ForFun-sarja juoksee normaalisti kilpasarjan maaliin ja siitä leimantarkastukseen.

KIELLETYT ALUEET

Maastossa on kiellettyjä alueita, jonne meno on ehdottomasti kielletty. Kielletyille alueille meneminen johtaa kilpailijan ja joukkueen hylkäämiseen. Kilpailumaastoon saavat mennä vain suoritusta tekevät kilpailijat. Myöskään huoltajat tai vanhemmat eivät saa mennä kilpailualueelle (pl. avoimet/ForFun-sarjat).



RASTIT, LEIMAUSJÄRJESTELMÄ JA EMIT-KORTIT

Rastit on merkitty oranssivalkoisin rastilipuvin. Rastilipun vieressä on Emit-leimasin, johon suunnistaja asettaa Emit-korttinsa. Rastireitin rastilipuissa on koodit RR1, RR2, RR3 jne. Muiden sarjojen rasteilla rastileimasimiin on merkitty karttaan painettujen rastimääritteiden mukainen rastin oma numerotunnus (rastin koodi).

Kaikilla sarjoilla on yhteinen viimeinen rasti. Rastilla on kaksi rastilippua, normaali ja RR5 tunnuksella merkattu. Rastilla on rastipukkeihin kiinnitettyinä sekä rastireitin leimasin (koodi RR5) että muiden ratojen leimasin (koodi 94). Rastilla voi leimata kummalla tahansa leimasimella, molemmat hyväksytään.

Mallirasti on nähtävillä tapahtumakeskuksessa. Tapahtumassa käytetään elektronista Emit-leimausjärjestelmää. Tarvittaessa järjestäjä lainaa Emit-kortin (2€/kpl). Lainatut Emit-kortit on palautettava infoon. Palauttamatta jätetystä kortista peritään 70 €:n maksu.

Suunnistaja on itse vastuussa Emit-korttinsa toimivuudesta ja siitä, että käyttää ilmoittautuessa mainittua Emit-korttia.

RINTANUMEROT, EMIT-TARKISTUSLIPUKKEET JA RASTINMÄÄRITTEET

Kilpailussa käytetään kilpailunumeroita, jotka saa infosta. Yksi seuran jäsen käy hakemassa infosta seurakuoren, joka sisältää numerot ja Emit-tarkistuslipukkeet. Omat hakaneulat. Irralliset rastimääritteet eivät ole käytössä, rastimääritteet ovat painettuna karttaan. Rastikoodit ovat nähtävillä rastimääritteiden lisäksi rastin järjestysnumeron vieressä.

YHTEISLÄHDÖN TOIMINTA

Kilpasarjassa yhteislähtö tapahtuu klo. 18:00. Lähdöstä on viitoitettu reitti K-pisteelle. K-pisteellä on rastilippu.

- Vaihtoalueelle tulee siirtyä viimeistään 10 minuuttia ennen yhteislähtöä. Vaihtoalueelle saavuttaessa nollataan Emit-kortti.
- 5 minuuttia ennen yhteislähtöä kilpailijat asettuvat järjestäjien avustuksella riviin lähtöviivalle numeroidensa mukaiseen järjestykseen.
- Ennen lähtöä järjestäjät jakavat kilpailijoille kartat. Karttaa saa katsoa minuuttia ennen liikkeelle lähtöä.
- Liikkeelle lähtö tapahtuu kuuluttajan antamalla komennolla.



VAIHTOALUEEN TOIMINTA

Vaihtoalueelle siirryttäessä nollataan Emit-kortti. Vaihtoalueella on tilaa tehdä alkuverryttely. Vaihtoalueella on nähtävissä mallikartta.

VIIMEINEN RASTI, VAIHTO JA MAALI

Kaikilla osuuksilla on yhteinen viimeinen rasti. Viimeisellä rastilla on kaksi rastipukkia. Molemmissa on koodit RR5 ja 94. Viimeisellä rastilla saa leimata kummalla tahansa leimasimella radasta riippumatta, molemmat hyväksytään. Viimeiseltä rastilta on viitoitus maaliin. Juoksija suorittaa osuudesta riippuen joko vaihto- tai maalileimauksen.

VAIHDON TOIMINTA: Maastosta saapuva kilpailija luovuttaa oman karttansa toimitsijalle ja jatkaa sen jälkeen karttatelineelle. Karttatelineeltä hän ottaa oman kilpailunumeronsa mukaisen seuraavan osuuden kartan ja vie sen vaihtopuomilla odottavalle oman joukkueen seuraavan osuuden kilpailijalle. Tarkista, että otat oikean joukkueen ja oikean osuuden kartan! Väärällä kartalla suunnistanut joukkue hylätään. Jos joku on ottanut joukkueesi kartan, varakartan saa karttatelineen toimitsijalta. Varakartan hakemiseen kulunutta aikaa ei hyvitetä.

MAALIN TOIMINTA: Maalileiman suoritettuaan juoksija siirtyy leimantarkastukseen. Karttoja ei enää tässä kohtaa kerätä pois. Maali sulkeutuu klo 20:00. Kartat voi noutaa infosta kilpailun jälkeen. Kuulutuksessa selviää tarkempi aika.

LISÄOHJE RR-SARJAT

RR-reitin viitoituksena ja tukireitin (TR) tukena on maastossa kulkeva yhtenäinen valkoinen muovinauha. RR-rastit ovat viitoituksen varrella. RR-radan rasteilla ovat tunnukset RR1, RR2, RR3 jne. rastileimasimissa. Kilpailija saa väärästä tai puuttuvasta leimauksesta 10 min lisäajan kutakin virhettä kohden. RR-sarjalaiset leimaavat maalissa kuten kaikki muutkin; maalissa ei ole RR-tunnusta.

KESKEYTTÄNEET & HYLÄTYT

Keskeyttäneiden kilpailijoiden tulee tehdä vaihto- tai maalileimaus, antaa seuraavan osuuden suunnistajalle kartta ja tarkistuttaa emit-kortti tulospalvelussa. Mahdolliset joukkueen hylkäsesitykset käsitellään tarvittaessa tulospalvelussa yhdessä joukkueen huoltajan kanssa. Huoltajan pääsee hakemaan paikalle tulospalvelun antaman ohjeistuksen mukaisesti. Mahdolliset ilmoitukset sääntörikkomuksista ja vastalauseet jätetään kilpailun aikana tulospalveluun tai tuomarineuvoston jäsenelle kirjallisesti paperilla. Ilmoituksen jättäjän on jätettävä henkilö- ja yhteystietonsa.

TULOKSET

Kilpailun tuloksia voi seurata online-tulospalvelusta. Linkki tulospalveluun tulee kilpailusivuille. Lopulliset tulokset julkaistaan kisatapahtuman kotisivuilla mahdollisimman pian kilpailun jälkeen.



WC, PESEYTYMINEN JA JUOMAVESI

WC:tä, peseytymismahdollisuutta tai vesipistettä ei ole kilpailukeskuksessa.

TULOKSET

Löytyvät tapahtumasivuilta.

PALKINNOT

Jokaiselle on osallistumispalkinto, joka jaetaan suorituksen jälkeen leimantarkastuksen yhteydessä. Lisäksi kolme parasta joukkuetta palkitaan mitaleilla. Palkintojenjaot pyritään suorittamaan mahdollisimman pian ensimmäisten joukkueiden tulosta maaliin. Asiasta tiedotetaan lisää kuulutuksessa.

ENSIAPU

Sijaitsee kilpailukeskuksessa.

VALOKUVAUS

Maalissa ja maastossa voi olla kuvaajia. Kuvia julkaistaan kisasivuilla ja seuran somepalveluissa.

KAHVIO

Kilpailukeskuksessa on kahvio, jossa on tarjolla mm. kahvia, virvokkeita ja pientä purtavaa. Kahvilassa ja infossa maksutapana kortti ja Mobilepay.



Lämpimästi tervetuloa Turkuun!

Turun Suunnistajat

Linkit

[Kompassi-tapahtumat – Tule rasteille \(suunnistus.fi\)](#)

[UUDELLE HARRASTAJALLE – Ohjiaan opas \(sslkoulutus.fi\)](#)

[Kompassi-cup pistejärjestelmä | \(suunnistusliitto.fi\)](#)

[Kompassi-cup pisteet 2026 \(O-skills\)](#)



KOMPASSI-TAPAHTUMA: KISAILUA & KAVEREITA